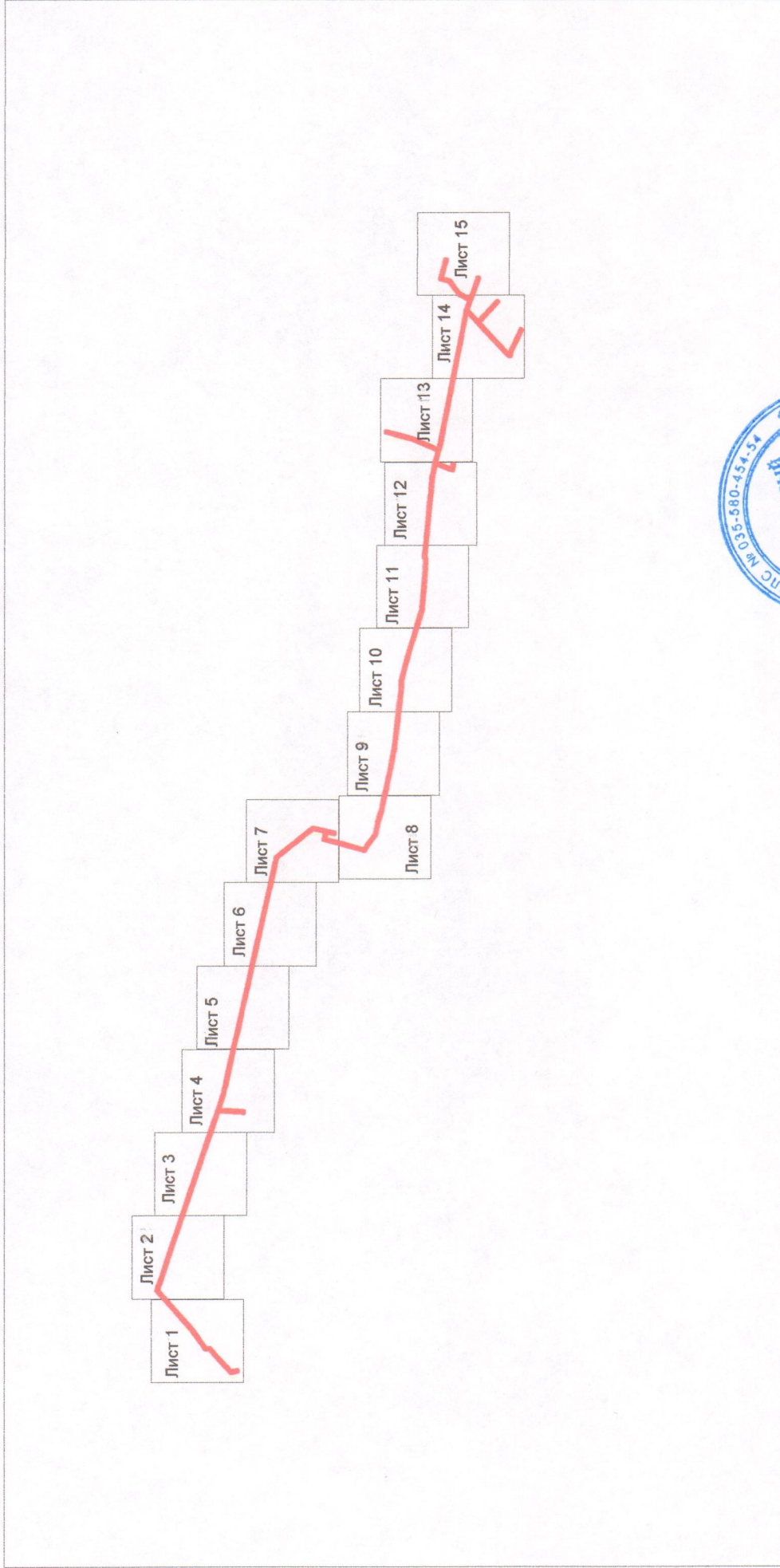


СХЕМА РАСПОЛОЖЕНИЯ

границ публичного сервитута для размещения объектов ВЛ-10 кВ №7 ПС Алексеевская на территории Большекирсановского и Матвеево Крганского сельских поселений, Матвеево-Курганского района Ростовской области

Обзорная схема расположения листов




Условные обозначения и знаки

— - граница устанавливаемого публичного сервитута

Лист 1 - обозначение выносного листа

Масштаб 1: 65 000



И.П. кадастровый инженер:

подпись

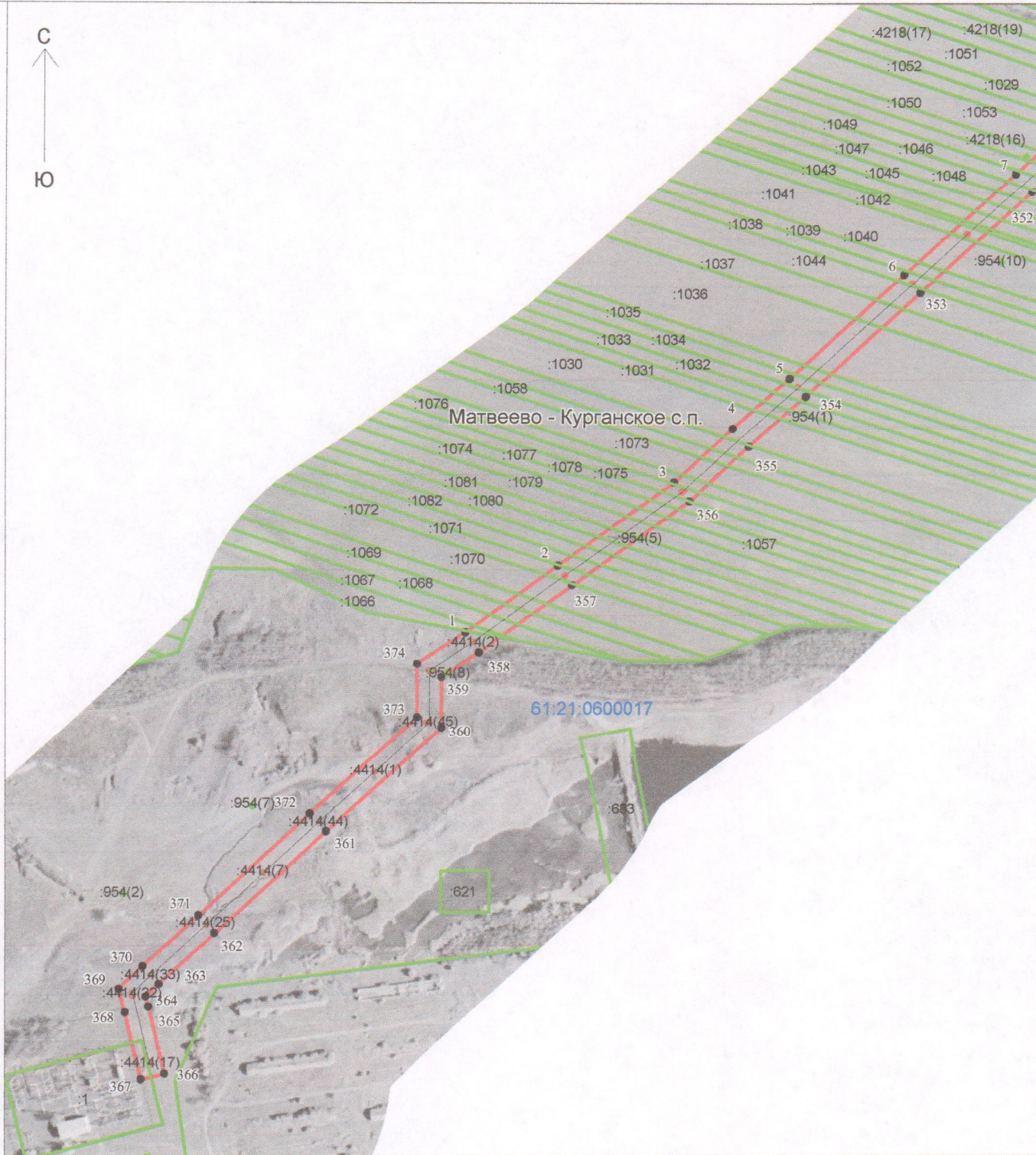
Радаев А.П.

фамилия инициалы

СХЕМА РАСПОЛОЖЕНИЯ

границ публичного сервитута для размещения объектов ВЛ-10 кВ №7 ПС Алексеевская на территории Большекирсановского и Матвеево-Курганского сельских поселений, Матвеево-Курганского района Ростовской области




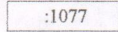






Лист 1



сведено с листом 2

Условные обозначения:

Масштаб 1: 5 000

-  -граница кадастрового квартала
-  -номер кадастрового квартала
-  -граница земельного участка по сведениям ГКН
-  -кадастровый номер земельного участка по сведениям ГКН
-  -граница устанавливаемого публичного сервитута
-  -обозначение характерной точки границы устанавливаемого сервитута
-  -ось линии электропередачи с опорами ЛЭП, КТП
-  -граница сельского поселения
-  -наименование населенного пункта
-  -наименование сельского поселения



Кадастровый инженер:

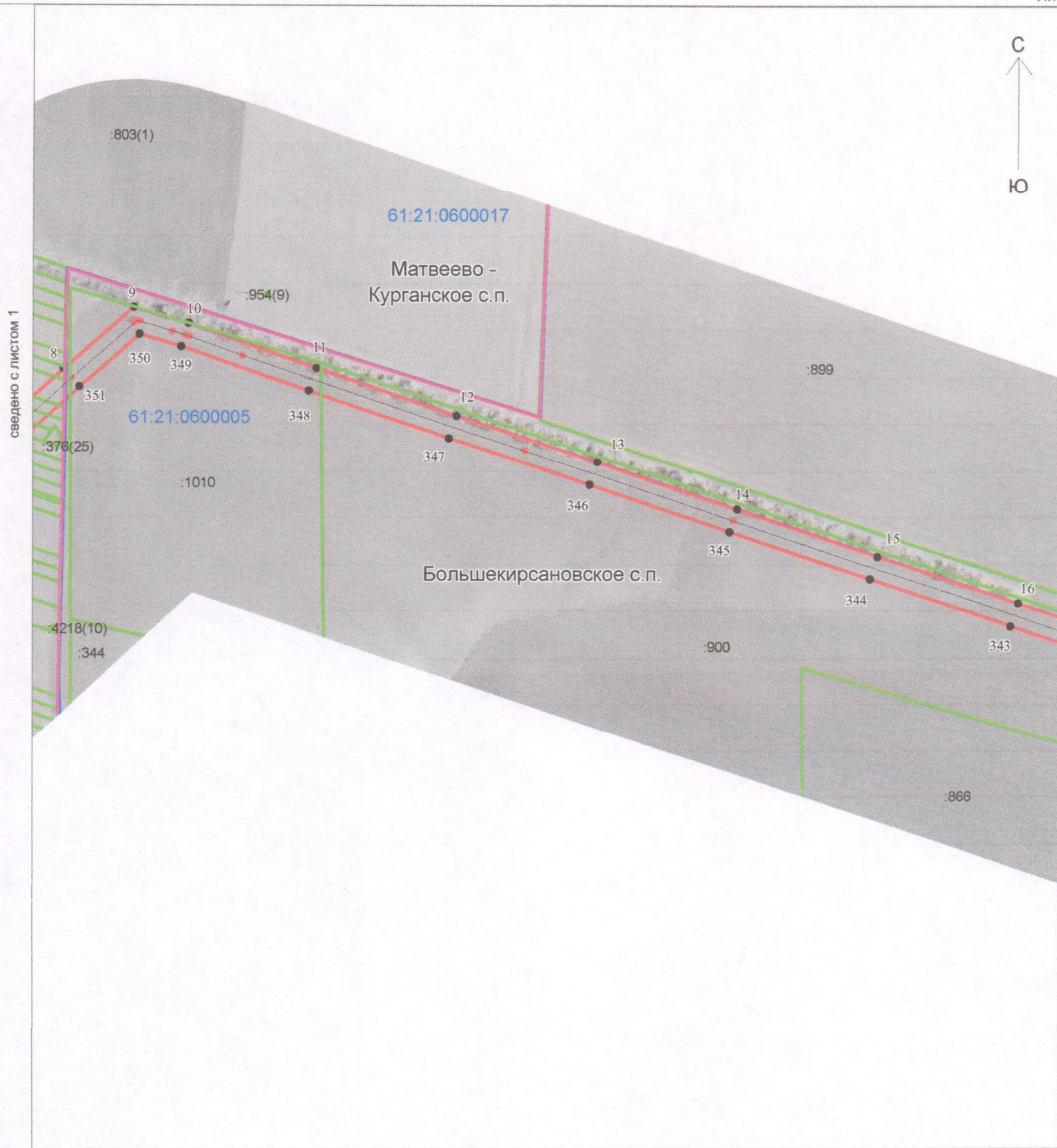
А.П.Радаев

подпись

фамилия инициалы

СХЕМА РАСПОЛОЖЕНИЯ

границ публичного сервитута для размещения объектов ВЛ-10 кВ №7 ПС Алексеевская на территории Большекирсановского и Матвеево-Курганского сельских поселений, Матвеево-Курганского района Ростовской области













сведено с листом 1

сведено с листом 3

Условные обозначения:

Масштаб 1: 5 000

-  -граница кадастрового квартала
-  -номер кадастрового квартала
-  -граница земельного участка по сведениям ГКН
-  -кадастровый номер земельного участка по сведениям ГКН
-  -граница устанавливаемого публичного сервитута
-  -обозначение характерной точки границы устанавливаемого сервитута
-  -ось линии электропередачи с опорами ЛЭП, КТП
-  -граница сельского поселения
-  -наименование населенного пункта
-  -наименование сельского поселения



Кадастровый инженер:

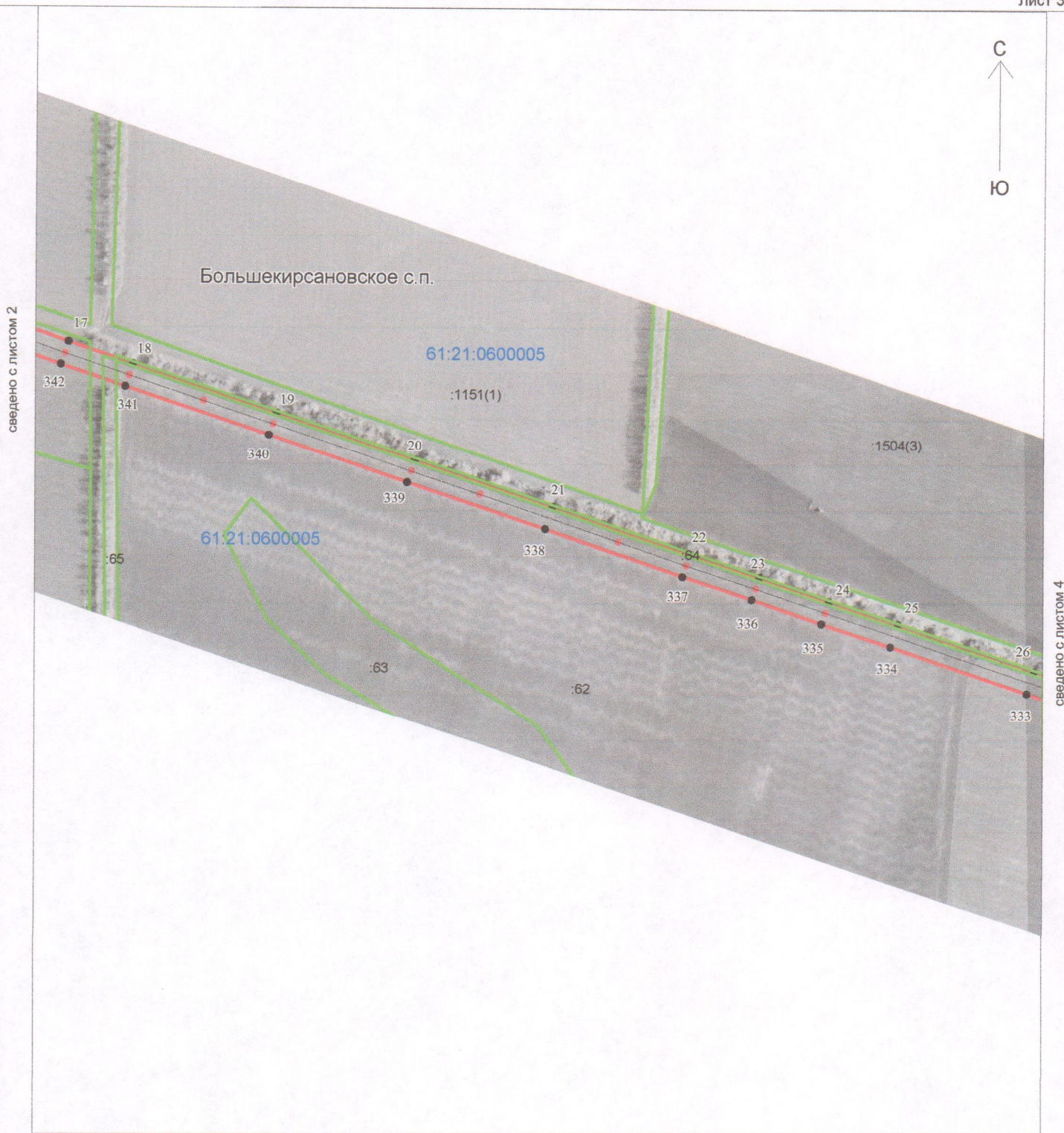
А.П.Радаев

подпись

фамилия инициалы




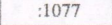






СХЕМА РАСПОЛОЖЕНИЯ

границ публичного сервитута для размещения объектов ВЛ-10 кВ №7 ПС Алексеевская на территории Большекирсановского и Матвеево-Курганского сельских поселений, Матвеево-Курганского района Ростовской области



Условные обозначения:

Масштаб 1: 5 000

-  -граница кадастрового квартала
-  -номер кадастрового квартала
-  -граница земельного участка по сведениям ГКН
-  -кадастровый номер земельного участка по сведениям ГКН
-  -граница устанавливаемого публичного сервитута
-  -обозначение характерной точки границы устанавливаемого сервитута
-  -ось линии электропередачи с опорами ЛЭП, КТП
-  -граница сельского поселения
-  -наименование населенного пункта
-  -наименование сельского поселения



Кадастровый инженер:


А.П.Радаев

подпись

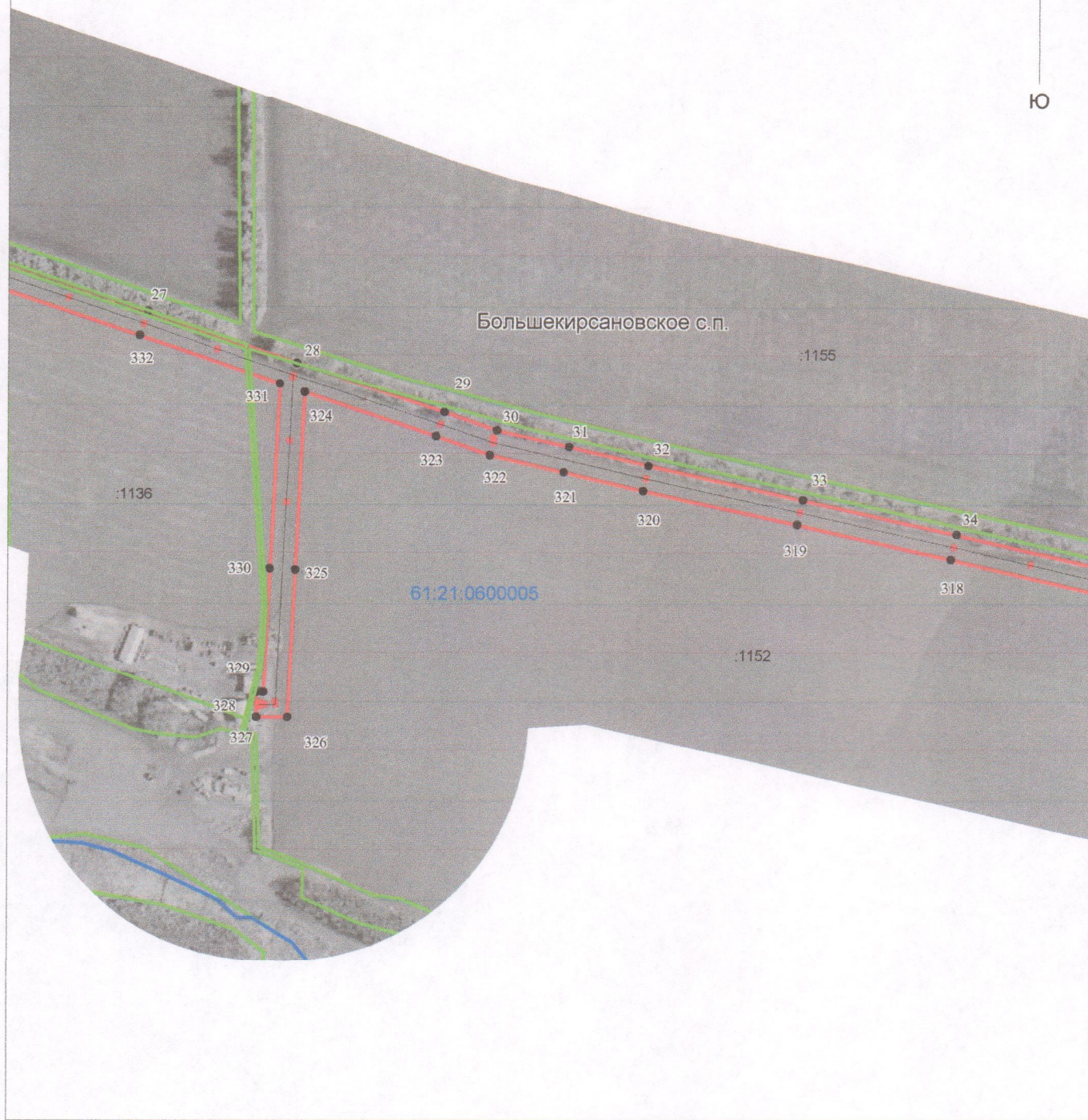
фамилия инициалы

СХЕМА РАСПОЛОЖЕНИЯ

границ публичного сервитута для размещения объектов ВЛ-10 кВ №7 ПС Алексеевская на территории Большекирсановского и Матвеево-Курганского сельских поселений, Матвеево-Курганского района Ростовской области













сведено с листом 3



сведено с листом 5

Условные обозначения:

Масштаб 1: 5 000

-  -граница кадастрового квартала
-  -номер кадастрового квартала
-  -граница земельного участка по сведениям ГКН
-  -кадастровый номер земельного участка по сведениям ГКН
-  -граница устанавливаемого публичного сервитута
-  -обозначение характерной точки границы устанавливаемого сервитута
-  -ось линии электропередачи с опорами ЛЭП, КТП
-  -граница сельского поселения
-  -наименование населенного пункта
-  -наименование сельского поселения



Кадастровый инженер:


А.П.Радаев

подпись

фамилия инициалы











СХЕМА РАСПОЛОЖЕНИЯ

границ публичного сервитута для размещения объектов ВЛ-10 кВ №7 ПС Алексеевская на территории Большекирсановского и Матвеево-Курганского сельских поселений, Матвеево-Курганского района Ростовской области



Условные обозначения:

Масштаб 1: 5 000

-  -граница кадастрового квартала
-  -номер кадастрового квартала
-  -граница земельного участка по сведениям ГКН
-  -кадастровый номер земельного участка по сведениям ГКН
-  -граница устанавливаемого публичного сервитута
-  -обозначение характерной точки границы устанавливаемого сервитута
-  -ось линии электропередачи с опорами ЛЭП, КТП
-  -граница сельского поселения
-  -наименование населенного пункта
-  -наименование сельского поселения



Кадастровый инженер:


А.П.Радаев

подпись

фамилия инициалы




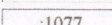






СХЕМА РАСПОЛОЖЕНИЯ

границ публичного сервитута для размещения объектов ВЛ-10 кВ №7 ПС Алексеевская на территории Большекирсановского и Матвеево-Курганского сельских поселений, Матвеево-Курганского района Ростовской области



Условные обозначения:

Масштаб 1: 5 000

-  -граница кадастрового квартала
-  -номер кадастрового квартала
-  -граница земельного участка по сведениям ГКН
-  -кадастровый номер земельного участка по сведениям ГКН
-  -граница устанавливаемого публичного сервитута
-  -обозначение характерной точки границы устанавливаемого сервитута
-  -ось линии электропередачи с опорами ЛЭП, КТП
-  -граница сельского поселения
-  -наименование населенного пункта
-  -наименование сельского поселения



Кадастровый инженер:

(Handwritten signature)
подпись

А.П.Радаев

фамилия инициалы

СХЕМА РАСПОЛОЖЕНИЯ

границ публичного сервитута для размещения объектов ВЛ-10 кВ №7 ПС Алексеевская на территории Большекирсановского и Матвеево-Курганского сельских поселений, Матвеево-Курганского района Ростовской области













сведено с листом 6



Условные обозначения:

сведено с листом 8

Масштаб 1: 5 000

-  -граница кадастрового квартала
-  -номер кадастрового квартала
-  -граница земельного участка по сведениям ГКН
-  -кадастровый номер земельного участка по сведениям ГКН
-  -граница устанавливаемого публичного сервитута
-  -обозначение характерной точки границы устанавливаемого сервитута
-  -ось линии электропередачи с опорами ЛЭП, КТП
-  -граница сельского поселения
-  -наименование населенного пункта
-  -наименование сельского поселения



Кадастровый инженер:

РАДАЕВ
Алексей
Павлович

подпись

А.П.Радаев

фамилия инициалы

СХЕМА РАСПОЛОЖЕНИЯ

границ публичного сервитута для размещения объектов ВЛ-10 кВ №7 ПС Алексеевская на территории Большекирсановского и Матвеево-Курганского сельских поселений, Матвеево-Курганского района Ростовской области

сведено с листом 7











Лист 8



сведено с листом 9

Условные обозначения:

Масштаб 1: 5 000

-  -граница кадастрового квартала
-  -номер кадастрового квартала
-  -граница земельного участка по сведениям ГКН
-  -кадастровый номер земельного участка по сведениям ГКН
-  -граница устанавливаемого публичного сервитута
-  -обозначение характерной точки границы устанавливаемого сервитута
-  -ось линии электропередачи с опорами ЛЭП, КТП
-  -граница сельского поселения
-  -наименование населенного пункта
-  -наименование сельского поселения



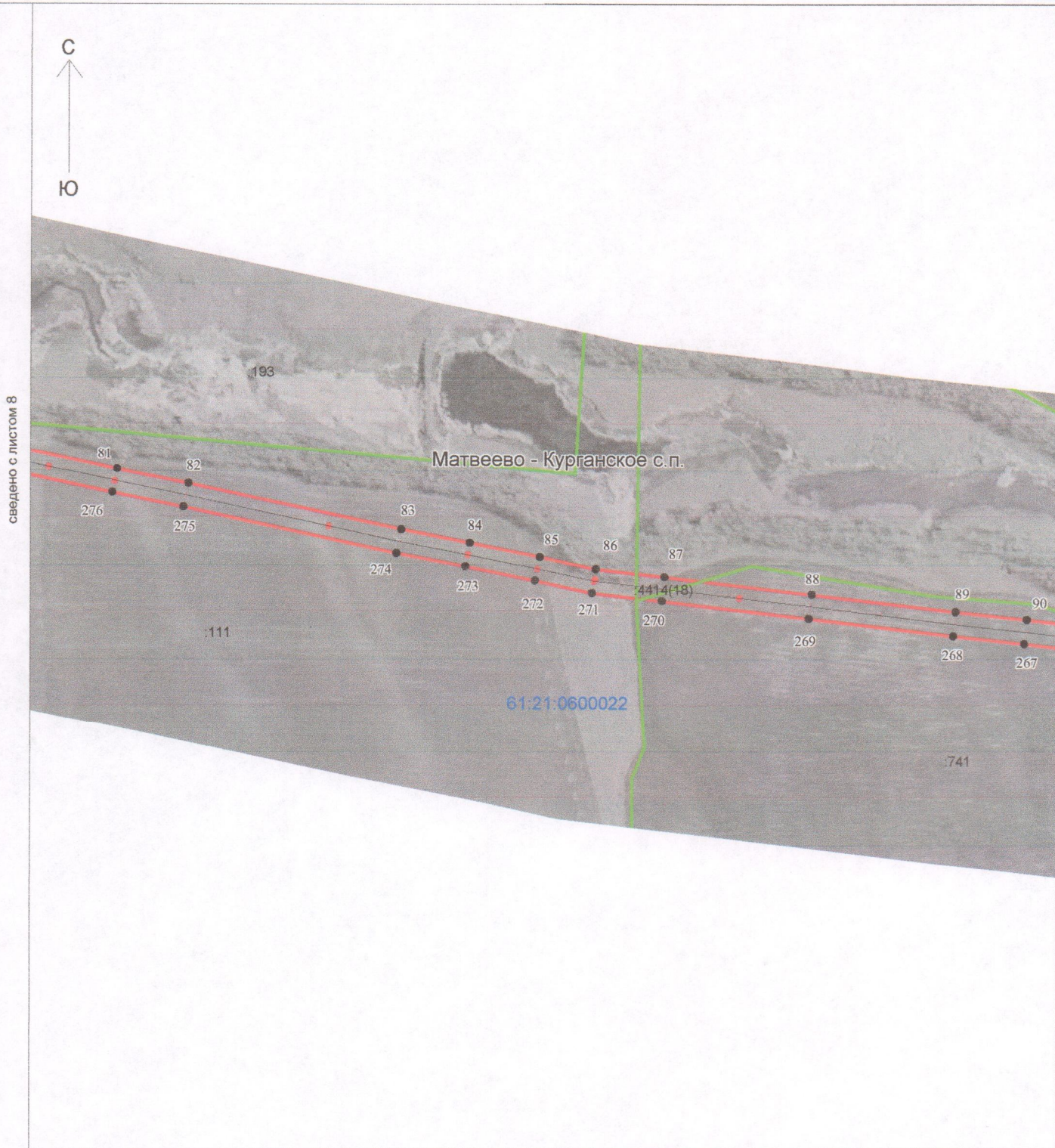
подпись

А.П.Радаев

 фамилия инициалы




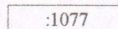






СХЕМА РАСПОЛОЖЕНИЯ

границ публичного сервитута для размещения объектов ВЛ-10 кВ №7 ПС Алексеевская на территории Большекирсановского и Матвеево-Курганского сельских поселений, Матвеево-Курганского района Ростовской области



Условные обозначения:

Масштаб 1: 5 000

-  -граница кадастрового квартала
-  -номер кадастрового квартала
-  -граница земельного участка по сведениям ГКН
-  -кадастровый номер земельного участка по сведениям ГКН
-  -граница устанавливаемого публичного сервитута
-  -обозначение характерной точки границы устанавливаемого сервитута
-  -ось линии электропередачи с опорами ЛЭП, КТП
-  -граница сельского поселения
-  -наименование населенного пункта
-  -наименование сельского поселения



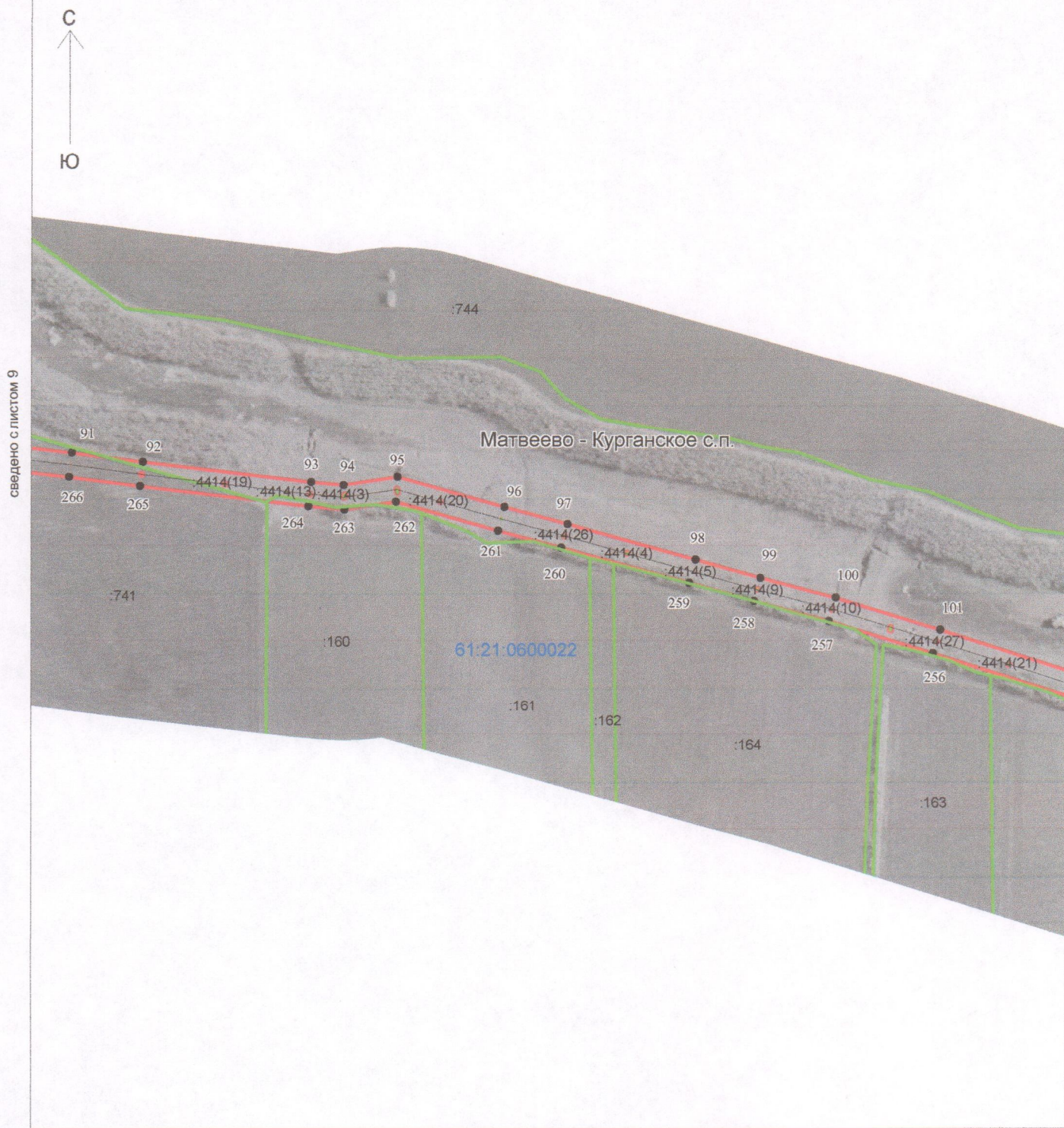
подпись

А.П.Радаев

фамилия инициалы

СХЕМА РАСПОЛОЖЕНИЯ

границ публичного сервитута для размещения объектов ВЛ-10 кВ №7 ПС Алексеевская на территории Большекирсановского и Матвеево-Курганского сельских поселений, Матвеево-Курганского района Ростовской области







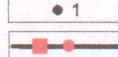





сведено с листом 9

сведено с листом 11

Условные обозначения:

Масштаб 1: 5 000

-  -граница кадастрового квартала
-  -номер кадастрового квартала
-  -граница земельного участка по сведениям ГКН
-  -кадастровый номер земельного участка по сведениям ГКН
-  -граница устанавливаемого публичного сервитута
-  -обозначение характерной точки границы устанавливаемого сервитута
-  -ось линии электропередачи с опорами ЛЭП, КТП
-  -граница сельского поселения
-  -наименование населенного пункта
-  -наименование сельского поселения

СНИПС № 035-580-454-54
 Кадастровый инженер
 Павел Павлович
 Алексей Павлович
 КАДАСТРОВЫЙ ИНЖЕНЕР
 АТТЕСТАТ № 111-20
 М.П. ПОДПИСЬ

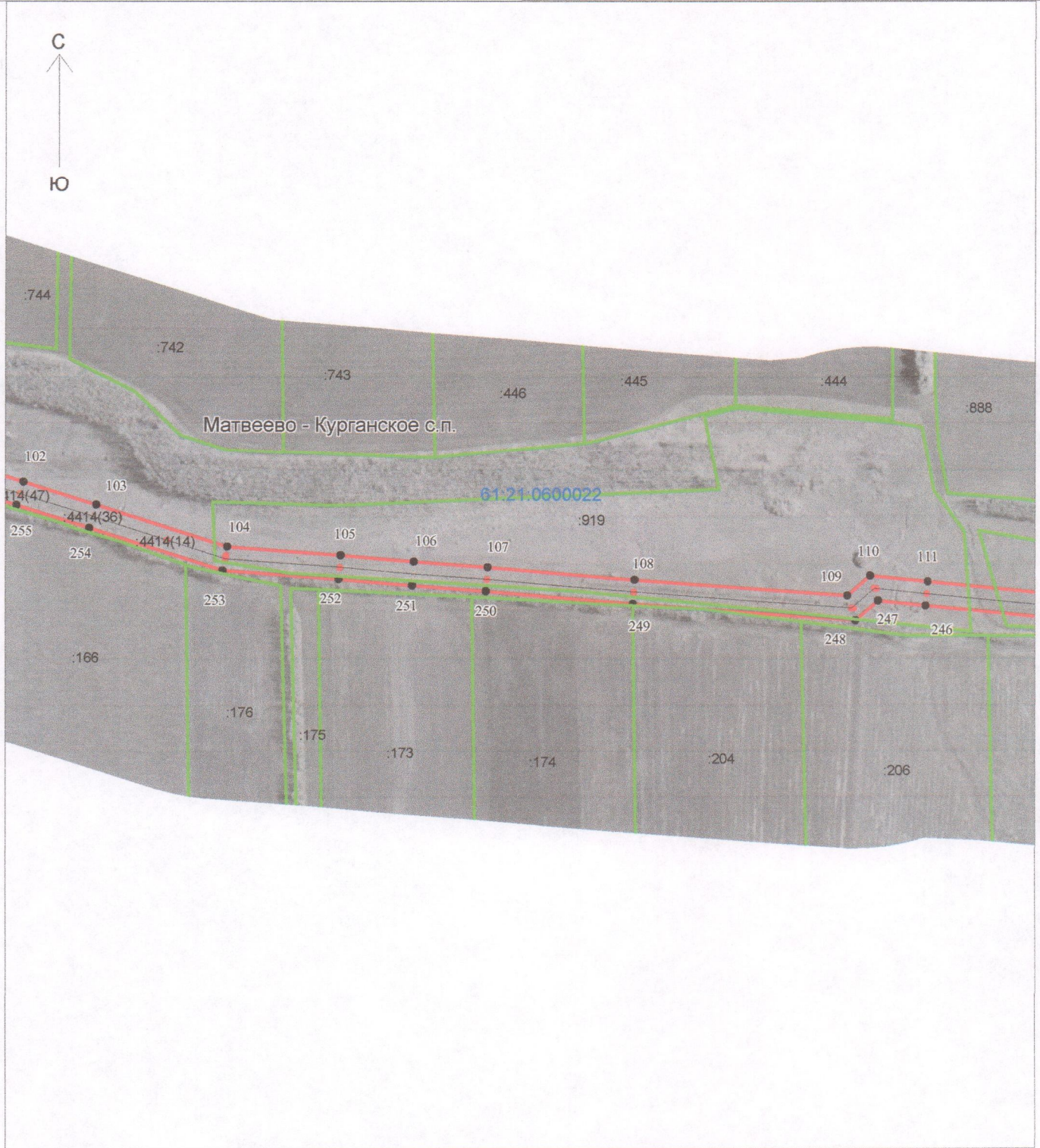
А.П.Радаев

фамилия инициалы

СХЕМА РАСПОЛОЖЕНИЯ

границ публичного сервитута для размещения объектов ВЛ-10 кВ №7 ПС Алексеевская на территории Большекирсановского и Матвеево-Курганского сельских поселений, Матвеево-Курганского района Ростовской области











сведено с листом 10



сведено с листом 12

Условные обозначения:

Масштаб 1: 5 000

-  -граница кадастрового квартала
-  -номер кадастрового квартала
-  -граница земельного участка по сведениям ГКН
-  -кадастровый номер земельного участка по сведениям ГКН
-  -граница устанавливаемого публичного сервитута
-  -обозначение характерной точки границы устанавливаемого сервитута
-  -ось линии электропередачи с опорами ЛЭП, КТП
-  -граница сельского поселения
-  -наименование населенного пункта
-  -наименование сельского поселения



Кадастровый инженер:

РАДАЕВ
Алексей
Павлович

подпись

А.П.Радаев

фамилия инициалы

СХЕМА РАСПОЛОЖЕНИЯ

границ публичного сервитута для размещения объектов ВЛ-10 кВ №7 ПС Алексеевская на территории Большекирсановского и Матвеево-Курганского сельских поселений, Матвеево-Курганского района Ростовской области



Условные обозначения:

Масштаб 1: 5 000

- граница кадастрового квартала
- номер кадастрового квартала
- граница земельного участка по сведениям ГКН
- кадастровый номер земельного участка по сведениям ГКН
- граница устанавливаемого публичного сервитута
- обозначение характерной точки границы устанавливаемого сервитута
- ось линии электропередачи с опорами ЛЭП, КТП
- граница сельского поселения
- наименование населенного пункта
- наименование сельского поселения



Кадастровый инженер:

А.П.Радаев

подпись

фамилия инициалы

СХЕМА РАСПОЛОЖЕНИЯ

границ публичного сервитута для размещения объектов ВЛ-10 кВ №7 ПС Алексеевская на территории Большекирсановского и Матвеево-Курганского сельских поселений, Матвеево-Курганского района Ростовской области




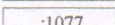








сведено с листом 12

сведено с листом 14

Условные обозначения:

Масштаб 1: 5 000

-  -граница кадастрового квартала
-  -номер кадастрового квартала
-  -граница земельного участка по сведениям ГКН
-  -кадастровый номер земельного участка по сведениям ГКН
-  -граница устанавливаемого публичного сервитута
-  1 -обозначение характерной точки границы устанавливаемого сервитута
-  -ось линии электропередачи с опорами ЛЭП, КТП
-  -граница сельского поселения
-  Новоандриановка -наименование населенного пункта
-  Матвеево-Курганское с.п. -наименование сельского поселения



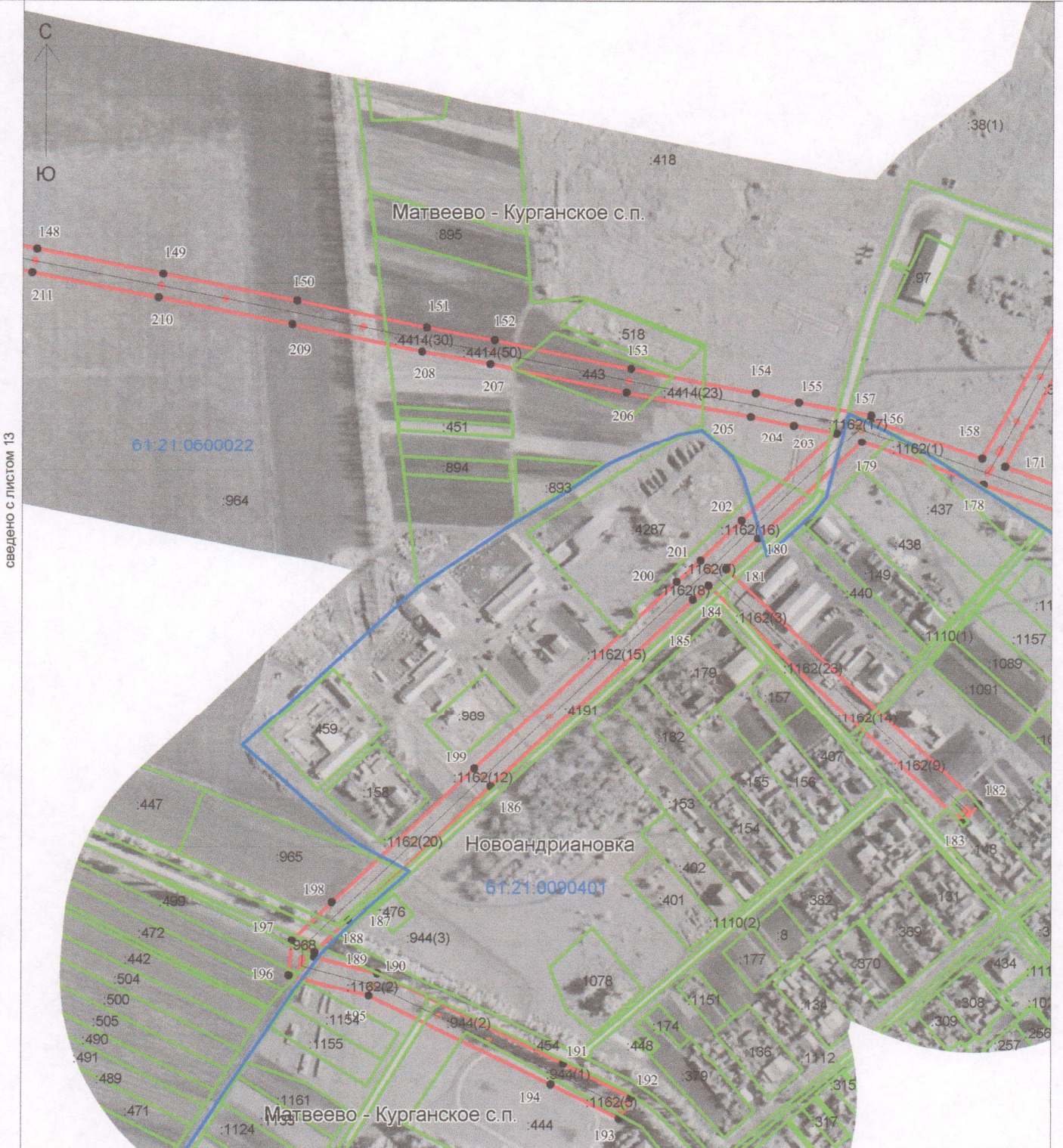
ПОДПИСЬ

А.П.Радаев

 фамилия инициалы

СХЕМА РАСПОЛОЖЕНИЯ

границ публичного сервитута для размещения объектов ВЛ-10 кВ №7 ПС Алексеевская на территории Большекирсановского и Матвеево-Курганского сельских поселений, Матвеево-Курганского района Ростовской области













сведено с листом 13

сведено с листом 15

Условные обозначения:

Масштаб 1: 5 000

-  -граница кадастрового квартала
-  -номер кадастрового квартала
-  -граница земельного участка по сведениям ГКН
-  -кадастровый номер земельного участка по сведениям ГКН
-  -граница устанавливаемого публичного сервитута
-  -обозначение характерной точки границы устанавливаемого сервитута
-  -ось линии электропередачи с опорами ЛЭП, КТП
-  -граница сельского поселения
-  -наименование населенного пункта
-  -наименование сельского поселения



Кадастровый инженер:


А.П.Радаев

подпись

фамилия инициалы

СХЕМА РАСПОЛОЖЕНИЯ









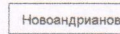

границ публичного сервитута для размещения объектов ВЛ-10 кВ №7 ПС Алексеевская на территории Большекирсановского и Матвеево-Курганского сельских поселений, Матвеево-Курганского района Ростовской области



сведено с листом 14

Условные обозначения:

Масштаб 1: 5 000

-  -граница кадастрового квартала
-  -номер кадастрового квартала
-  -граница земельного участка по сведениям ГКН
-  -кадастровый номер земельного участка по сведениям ГКН
-  -граница устанавливаемого публичного сервитута
-  -обозначение характерной точки границы устанавливаемого сервитута
-  -ось линии электропередачи с опорами ЛЭП, КТП
-  -граница сельского поселения
-  -наименование населенного пункта
-  -наименование сельского поселения



Кадастровый инженер:

(Handwritten signature)

подпись

А.П.Радаев

фамилия инициалы